

สรุปมาตรการป้องกันและแก้ไข ผลกระทบสิ่งแวดล้อม และ มาตรการติดตามตรวจสอบ คุณภาพสิ่งแวดล้อม

- 3.1 สรุปมาตรการป้องกันและแก้ไขผลกระทบสิ่งแวดล้อม
- 3.2 สรุปผลการติดตามตรวจสอบคุณภาพสิ่งแวดล้อม
 - 3.2.1 คุณภาพอากาศ
 - 3.2.2 ระดับเสียง
 - 3.2.3 ค่าความสั่นสะเทือน
 - 3.2.4 คุณภาพน้ำ

บทที่ 3

สรุปมาตรการป้องกันและแก้ไขผลกระทบสิ่งแวดล้อม และมาตรการติดตามตรวจสอบคุณภาพสิ่งแวดล้อม

3.1 สรุปมาตรการป้องกันและแก้ไขผลกระทบสิ่งแวดล้อม

สรุปผลการปฏิบัติตามมาตรการป้องกันและแก้ไขผลกระทบสิ่งแวดล้อมโครงการเหมืองแร่หินอุตสาหกรรมชนิดหินบะซอลต์ เพื่ออุตสาหกรรมก่อสร้าง ประทานบัตรที่ 31952/16388 ร่วมแผนผังโครงการทำเหมืองเดียวกันกับประทานบัตรที่ 31944/15974 ของห้างหุ้นส่วนจำกัด หินบุรีรัมย์ ตั้งอยู่ที่ หมู่ที่ 16 ตำบลสวายจิก อำเภอเมือง จังหวัดบุรีรัมย์ ที่กำหนดตามหนังสือ ทส 1010.2/10655 ลงวันที่ 20 สิงหาคม 2561 ออกโดยสำนักงานนโยบายและแผนทรัพยากรธรรมชาติและสิ่งแวดล้อม พร้อมทั้งการออกสำรวจพื้นที่และศึกษาข้อมูลที่ได้ตามสภาพในปัจจุบัน สรุปประเด็นที่สำคัญได้ดังต่อไปนี้

1. วางแผนการทำเหมืองตามแผนผังโครงการการทำเหมือง กล่าวคือเป็นการทำเหมืองโดยวิธีเหมืองหาบ และออกแบบพัฒนาหน้าเหมืองในลักษณะขั้นบันได
2. การทำเหมืองของโครงการเป็นการทำเหมืองในขอบเขตพื้นที่ที่ได้รับอนุญาตให้ทำเหมืองและดำเนินการตามแผนผังโครงการทำเหมือง พร้อมทั้งจัดทำป้ายแสดงขอบเขตประทานบัตร
3. มีการจัดสร้างคันทำนบ และปลูกต้นไม้ล้อมรอบขอบเขตประทานบัตร
4. มีการฉีดพรมน้ำบริเวณภายในโรงโม่หินและเส้นทางขนส่งแร่เป็นประจำ
5. โครงการได้ออกกฎระเบียบให้รถบรรทุกแร่ทุกคันต้องปิดคลุมด้วยผ้าใบให้เรียบร้อย เพื่อป้องกันการฟุ้งกระจายของฝุ่นละออง
6. จัดหาอุปกรณ์ป้องกันอันตรายส่วนบุคคล (PPE) ให้แก่พนักงานอย่างเพียงพอ
7. ได้ดำเนินการปรับปรุงระบบป้องกันและแก้ไขผลกระทบสิ่งแวดล้อมให้เป็นไปตามประกาศกรมอุตสาหกรรมพื้นฐานและการเหมืองแร่
8. ผู้ถือประทานบัตรได้ออกกฎระเบียบในการขนส่งแร่ เพื่อลดผลกระทบด้านต่างๆ ที่อาจเกิดขึ้นกับชุมชนโดยรอบ
9. ผู้ถือประทานบัตรได้จัดทำและติดตั้งป้ายเตือนด้านการจราจรไว้ริมเส้นทางขนส่งแร่ในบริเวณที่สามารถมองเห็นได้อย่างชัดเจน
10. ผู้ถือประทานบัตรได้จัดตั้งกองทุนพัฒนาหมู่บ้านรอบพื้นที่เหมืองแร่ กองทุนเฝ้าระวังสุขภาพ และกองทุนมวลชนสัมพันธ์ เพื่อใช้เป็นงบประมาณในพัฒนาช่วยเหลือชุมชนบ้านโคกตาสิงห์ และชุมชนบ้านพลวง รวมถึงจัดกิจกรรมต่างๆ ที่เกี่ยวข้อง เพื่อเป็นการสร้างความสัมพันธ์อันดีระหว่างชุมชนกับโครงการ

3.2 สรุปผลการติดตามตรวจสอบคุณภาพสิ่งแวดล้อม

สรุปผลการติดตามตรวจสอบคุณภาพสิ่งแวดล้อมโครงการเหมืองแร่หินอุตสาหกรรมชนิดหินบะซอลต์ เพื่ออุตสาหกรรมก่อสร้าง ประทานบัตรที่ 31952/16388 ร่วมแผนผังโครงการทำเหมืองเดียวกันกับประทานบัตรที่ 31944/15974 ของห้างหุ้นส่วนจำกัด หินบุรีรัมย์ ตั้งอยู่ที่ ตำบลสวายจิก อำเภอเมือง จังหวัดบุรีรัมย์ กำหนดตามหนังสือที่ ทส 1010.2/10655 ลงวันที่ 20 สิงหาคม 2561 สรุปได้ดังต่อไปนี้

3.2.1 คุณภาพอากาศ

1) ปริมาณฝุ่นละอองแขวนลอยรวม (TSP)

จากข้อมูลผลการตรวจวัดคุณภาพอากาศในรูปของปริมาณฝุ่นละอองแขวนลอยรวม (TSP) โครงการเหมืองแร่หินอุตสาหกรรมชนิดหินบะซอลต์ เพื่ออุตสาหกรรมก่อสร้าง ประทานบัตรที่ 31952/16388 ร่วมแผนผังโครงการทำเหมืองเดียวกันกับประทานบัตรที่ 31944/15974 ของห้างหุ้นส่วน จำกัด หินบุรีรัมย์ จำนวน 3 สถานี ได้แก่ บ้านพลวงหลังที่ใกล้ที่สุด วัดเทพนรสิงห์ และสำนักงานของโครงการ ที่ผ่านมาจนถึงเดือนมีนาคม 2568 พบว่า สถานีที่มีผลการตรวจวัดปริมาณฝุ่นละอองแขวนลอยรวม (TSP) สูงสุด คือ บริเวณสำนักงานของโครงการ ในเดือนพฤศจิกายน 2566 มีค่าการตรวจวัดเท่ากับ 0.078 มิลลิกรัมต่อลูกบาศก์เมตร เมื่อเปรียบเทียบกับค่ามาตรฐาน พบว่า ผลการตรวจวัดมีค่าอยู่ในเกณฑ์มาตรฐานตามประกาศคณะกรรมการสิ่งแวดล้อมแห่งชาติ ฉบับที่ 24 (พ.ศ.2547) เรื่อง กำหนดมาตรฐานคุณภาพอากาศในบรรยากาศโดยทั่วไป ประกาศในราชกิจจานุเบกษา เล่ม 121 ตอนพิเศษ 104 ง ประกาศ ณ วันที่ 9 สิงหาคม พ.ศ. 2547 ที่กำหนดให้ค่าปริมาณฝุ่นละอองแขวนลอยรวม (TSP) ไว้ไม่เกิน 0.330 มิลลิกรัมต่อลูกบาศก์เมตร สรุปผลการตรวจวัดดังตารางที่ 3-1 และรูปที่ 3-1

2) ปริมาณฝุ่นละอองขนาดเล็กกว่า 10 ไมครอน (PM-10)

จากข้อมูลผลการตรวจวัดคุณภาพอากาศในรูปของปริมาณฝุ่นละอองขนาดเล็กกว่า 10 ไมครอน (PM-10) โครงการเหมืองแร่หินอุตสาหกรรมชนิดหินบะซอลต์ เพื่ออุตสาหกรรมก่อสร้าง ประทานบัตรที่ 31952/16388 ร่วมแผนผังโครงการทำเหมืองเดียวกันกับประทานบัตรที่ 31944/15974 ของห้างหุ้นส่วน จำกัด หินบุรีรัมย์ จำนวน 3 สถานี ได้แก่ บ้านพลวงหลังที่ใกล้ที่สุด วัดเทพนรสิงห์ และสำนักงานของโครงการ ที่ผ่านมาจนถึงเดือนมีนาคม 2568 พบว่า สถานีที่มีผลการตรวจวัดปริมาณฝุ่นละอองขนาดเล็กกว่า 10 ไมครอน (TSP) สูงสุด คือ บริเวณสำนักงานของโครงการ ในเดือนพฤศจิกายน 2566 มีค่าการตรวจวัดเท่ากับ 0.054 มิลลิกรัมต่อลูกบาศก์เมตร เมื่อนำมาเปรียบเทียบกับค่ามาตรฐาน พบว่าผลการตรวจวัดมีค่าอยู่ในเกณฑ์มาตรฐานตามประกาศคณะกรรมการสิ่งแวดล้อมแห่งชาติ ฉบับที่ 24 (พ.ศ.2547) เรื่อง กำหนดมาตรฐานคุณภาพอากาศในบรรยากาศโดยทั่วไป ประกาศในราชกิจจานุเบกษา เล่ม 121 ตอนพิเศษ 104 ง ประกาศ ณ วันที่ 9 สิงหาคม พ.ศ. 2547 ที่กำหนดค่าปริมาณฝุ่นละอองขนาดเล็กกว่า 10 ไมครอน (PM-10) ไว้ไม่เกิน 0.120 มิลลิกรัมต่อลูกบาศก์เมตร สรุปได้ดังตารางที่ 3-1 และรูปที่ 3-2

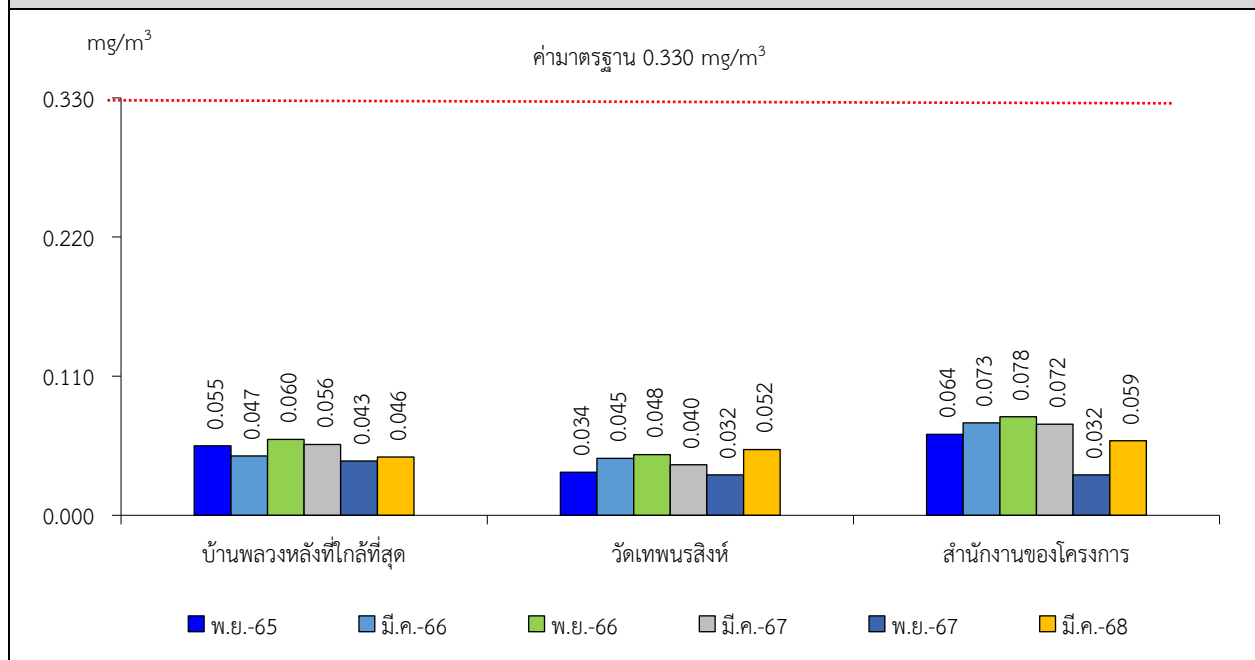
ตารางที่ 3-1 สรุปผลการตรวจวัดคุณภาพอากาศ

สถานีตรวจวัด	เดือน/ปี	ผลการตรวจวัด ¹⁾ (มิลลิกรัมต่อลูกบาศก์เมตร)	
		TSP	PM-10
บ้านพลวงหลังที่ใกล้ที่สุด	พฤศจิกายน 2565	0.055	0.026
	มีนาคม 2566	0.047	0.028
	พฤศจิกายน 2566	0.060	0.047
	มีนาคม 2567	0.056	0.022
	พฤศจิกายน 2567	0.043	0.017
	มีนาคม 2568	0.046	0.017
วัดเทพนรสิงห์	พฤศจิกายน 2565	0.034	0.016
	มีนาคม 2566	0.045	0.024
	พฤศจิกายน 2566	0.048	0.029
	มีนาคม 2567	0.040	0.016
	พฤศจิกายน 2567	0.032	0.013
	มีนาคม 2568	0.052	0.019
สำนักงานของโครงการ	พฤศจิกายน 2565	0.064	0.030
	มีนาคม 2566	0.073	0.034
	พฤศจิกายน 2566	0.078	0.054
	มีนาคม 2567	0.072	0.029
	พฤศจิกายน 2567	0.032	0.013
	มีนาคม 2568	0.059	0.022
ค่ามาตรฐาน ²⁾		0.330	0.120

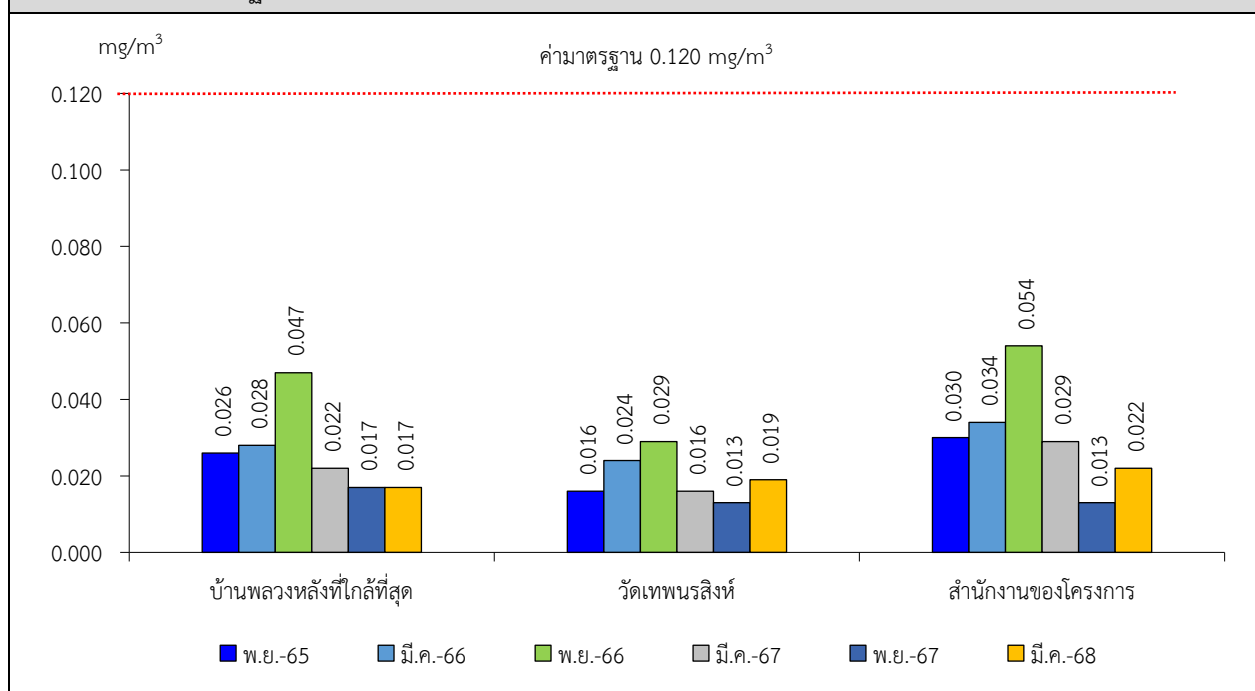
หมายเหตุ : ¹⁾ รายงานค่าสูงสุดในการตรวจวัด 3 วันต่อเนื่อง

²⁾ ประกาศคณะกรรมการสิ่งแวดล้อมแห่งชาติ ฉบับที่ 24 (พ.ศ. 2547) เรื่อง กำหนดมาตรฐานคุณภาพอากาศในบรรยากาศโดยทั่วไป
ประกาศในราชกิจจานุเบกษา เล่ม 121 ตอนพิเศษ 104 ง ประกาศ ณ วันที่ 9 สิงหาคม พ.ศ. 2547
Total Suspended Particulate (TSP) : ฝุ่นละอองแขวนลอยรวม เฉลี่ย 24 ชั่วโมง
Particulate Matter (PM-10) : ฝุ่นละอองขนาดเล็กกว่า 10 ไมครอน เฉลี่ย 24 ชั่วโมง

รูปที่ 3-1 กราฟสรุปผลการตรวจวัดคุณภาพอากาศในรูปฝุ่นละอองแขวนลอยรวม (TSP) เปรียบเทียบกับ
ค่ามาตรฐาน



รูปที่ 3-2 กราฟสรุปผลการตรวจวัดปริมาณฝุ่นละอองขนาดเล็กกว่า 10 ไมครอน (PM-10) เปรียบเทียบกับ
ค่ามาตรฐาน



3.2.2 ระดับเสียง

1) ระดับเสียงเฉลี่ย 24 ชั่วโมง (Leq 24 hrs.)

จากข้อมูลผลการตรวจวัดระดับเสียงเฉลี่ย 24 ชั่วโมง (Leq 24 hrs.) โครงการเหมืองแร่หินอุตสาหกรรมชนิดหินบะซอลต์ เพื่ออุตสาหกรรมก่อสร้าง ประทานบัตรที่ 31952/16388 ร่วมแผนผังโครงการทำเหมืองเดียวกันกับประทานบัตรที่ 31944/15974 ของห้างหุ้นส่วนจำกัด หินบุรีรัมย์ จำนวน 3 สถานี ได้แก่ บ้านพลวงหลังที่ใกล้ที่สุด วัดเทพนรสิงห์ และสำนักงานของโครงการ ที่ผ่านมาจนถึงเดือนมีนาคม 2568 พบว่า สถานีที่มีผลการตรวจวัดระดับเสียงเฉลี่ย 24 ชั่วโมง (Leq 24 hrs.) สูงสุด คือ บริเวณสำนักงานของโครงการ ในเดือนมีนาคม 2566 มีค่าการตรวจวัดเท่ากับ 67.2 เดซิเบล (เอ) เมื่อเปรียบเทียบกับค่ามาตรฐาน พบว่า ผลการตรวจวัดมีค่าอยู่ในเกณฑ์มาตรฐานตามประกาศคณะกรรมการสิ่งแวดล้อมแห่งชาติ ฉบับที่ 15 พ.ศ. 2540 เรื่อง กำหนดมาตรฐานระดับเสียงโดยทั่วไป คือมีค่าระดับเสียงเฉลี่ย 24 ชั่วโมง (Leq 24 hrs.) ไม่เกิน 70.0 เดซิเบล (เอ) สรุปได้ดังตารางที่ 3-2 และรูปที่ 3-3

2) ระดับเสียงสูงสุด (L_{max})

จากข้อมูลการตรวจวัดระดับเสียงสูงสุด (L_{max}) โครงการเหมืองแร่หินอุตสาหกรรมชนิดหินบะซอลต์ เพื่ออุตสาหกรรมก่อสร้าง ประทานบัตรที่ 31952/16388 ร่วมแผนผังโครงการทำเหมืองเดียวกันกับประทานบัตรที่ 31944/15974 ของห้างหุ้นส่วนจำกัด หินบุรีรัมย์ จำนวน 3 สถานี ได้แก่ บ้านพลวงหลังที่ใกล้ที่สุด วัดเทพนรสิงห์ และสำนักงานของโครงการ ที่ผ่านมาจนถึงเดือนมีนาคม 2568 พบว่า สถานีที่มีผลการตรวจวัดระดับเสียงสูงสุด (L_{max}) มีค่าสูงสุด คือ บริเวณสำนักงานของโครงการ ในเดือนมีนาคม 2566 มีค่าการตรวจวัดเท่ากับ 108.9 เดซิเบล (เอ) เมื่อเปรียบเทียบกับค่ามาตรฐาน พบว่า ผลการตรวจวัดมีค่าอยู่ในเกณฑ์มาตรฐานตามประกาศคณะกรรมการสิ่งแวดล้อมแห่งชาติ ฉบับที่ 15 พ.ศ. 2540 เรื่อง กำหนดมาตรฐานระดับเสียงโดยทั่วไป คือมีค่าระดับเสียงสูงสุด (L_{max}) ไม่เกิน 115.0 เดซิเบล เอ สรุปได้ดังตารางที่ 3-2 และรูปที่ 3-4

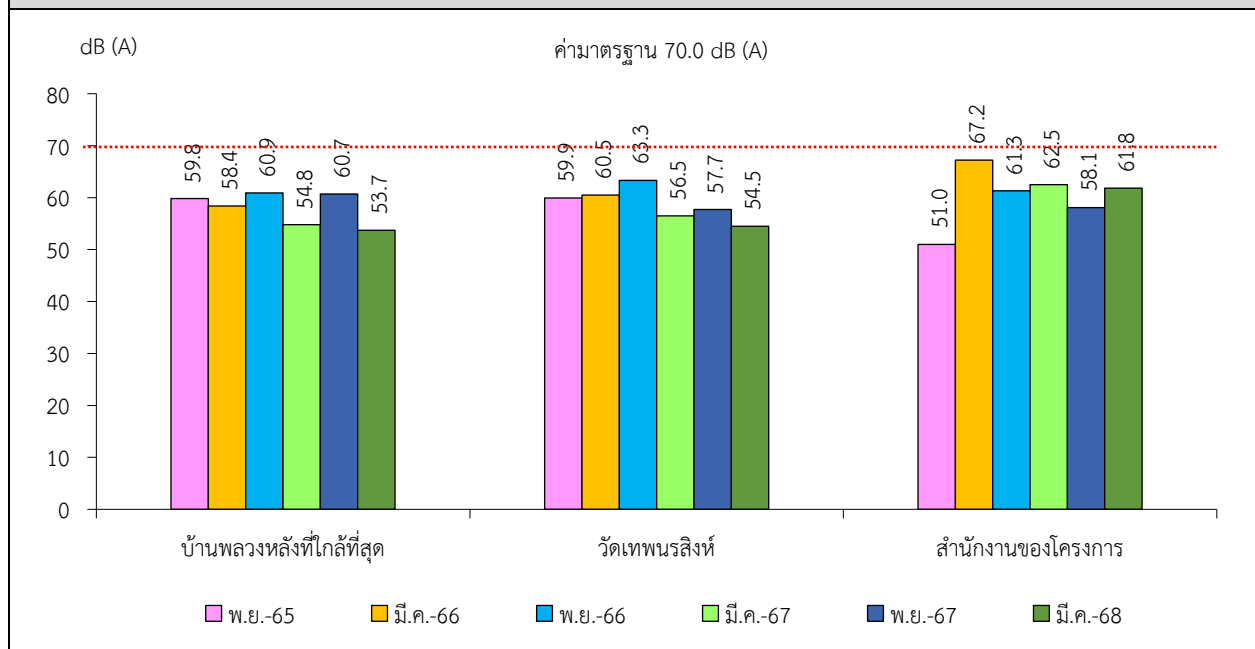
ตารางที่ 3-2 สรุปผลการตรวจวัดระดับเสียงโดยทั่วไป

สถานีตรวจวัด	เดือน/ปี	ผลการตรวจวัดระดับเสียง ¹⁾ [เดซิเบล (เอ)]	
		ระดับเสียงเฉลี่ย 24 ชั่วโมง (Leq 24 hrs.)	ระดับเสียงสูงสุด (L _{max})
บ้านพลวงหลังที่ใกล้ที่สุด	พฤศจิกายน 2565	59.8	104.8
	มีนาคม 2566	58.4	99.0
	พฤศจิกายน 2566	60.9	101.7
	มีนาคม 2567	54.8	91.2
	พฤศจิกายน 2567	60.7	92.3
	มีนาคม 2568	53.7	87.3
วัดเทพนรสิงห์	พฤศจิกายน 2565	59.9	101.3
	มีนาคม 2566	60.5	99.3
	พฤศจิกายน 2566	63.3	100.8
	มีนาคม 2567	56.5	86.5
	พฤศจิกายน 2567	57.7	99.7
	มีนาคม 2568	54.5	93.9
สำนักงานของโครงการ	พฤศจิกายน 2565	51.0	81.1
	มีนาคม 2566	67.2	108.9
	พฤศจิกายน 2566	61.3	91.9
	มีนาคม 2567	62.5	87.9
	พฤศจิกายน 2567	58.1	87.4
	มีนาคม 2568	61.8	101.2
ค่ามาตรฐาน ¹⁾		70.0	115.0

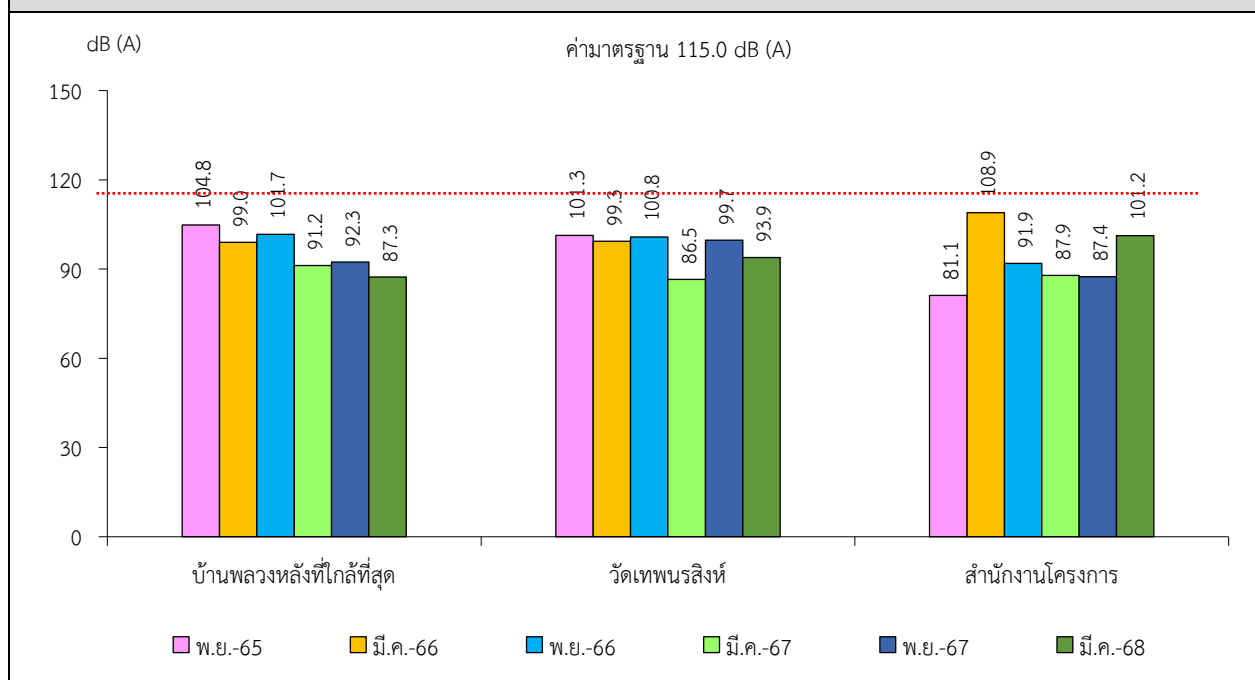
หมายเหตุ : ¹⁾ รายงานค่าสูงสุดในการตรวจวัด 3 วันต่อเนื่อง

²⁾ ประกาศคณะกรรมการสิ่งแวดล้อมแห่งชาติ ฉบับที่ 15 (พ.ศ. 2540) เรื่อง กำหนดมาตรฐานระดับเสียงโดยทั่วไป

รูปที่ 3-3 กราฟสรุปผลการตรวจวัดระดับเสียงเฉลี่ย 24 ชั่วโมง (Leq 24 hrs.) เปรียบเทียบกับค่ามาตรฐาน



รูปที่ 3-4 กราฟสรุปผลการตรวจวัดระดับเสียงสูงสุด (L_{max}) เปรียบเทียบกับค่ามาตรฐาน



3.2.3 ค่าความสั่นสะเทือน

จากข้อมูลผลการตรวจวัดค่าความสั่นสะเทือนจากการระเบิดหน้าเหมือง (ความเร็วอนุภาค ความถี่ ระยะขจัด และแรงอัดอากาศ) โครงการเหมืองแร่หินอุตสาหกรรมชนิดหินบะซอลต์ เพื่ออุตสาหกรรมก่อสร้าง ประทานบัตรที่ 31952/16388 ร่วมแผนผังโครงการทำเหมืองเดียวกันกับประทานบัตรที่ 31944/15974 ของห้างหุ้นส่วนจำกัด หินบุรีรัมย์ จำนวน 1 สถานี ได้แก่ บริเวณบ้านเรือนราษฎรบ้านพลวงหลังที่ใกล้ที่สุด ที่ผ่านมาจนถึงเดือนมีนาคม 2568 พบว่า ผลการตรวจวัดส่วนใหญ่มีค่าต่ำกว่าขีดความสามารถที่เครื่องตรวจวัด ความสั่นสะเทือนจะตรวจวัดได้ คือมีความถี่น้อยกว่า 1 เฮิรตซ์ ความเร็วอนุภาคสูงสุดน้อยกว่า 0.130 มิลลิเมตรต่อวินาที และระยะขจัด 0 มิลลิเมตร และมีผลการตรวจวัดค่าความสั่นสะเทือน ในเดือนพฤศจิกายน 2565 มีค่าอยู่ในเกณฑ์มาตรฐานตามประกาศกระทรวงทรัพยากรธรรมชาติและสิ่งแวดล้อม เรื่อง กำหนดมาตรฐานควบคุมระดับเสียงและความสั่นสะเทือนจากการทำเหมืองหิน ตีพิมพ์ในราชกิจจานุเบกษา เล่ม 122 ตอนที่ 125 ง ลงวันที่ 29 ธันวาคม 2548 สรุปได้ดังตารางที่ 3-3

ตารางที่ 3-3 สรุปผลการตรวจวัดค่าความสั่นสะเทือนขณะระเบิดหน้าเหมือง

สถานี	วัน/เดือน/ปี	ดัชนี	ความถี่ (เฮิรตซ์)	ความเร็วอนุภาค (มม./วินาที)	ค่ามาตรฐาน ¹⁾	ระยะขจัด (มม.)	ค่ามาตรฐาน ¹⁾	แรงอัด อากาศ
St.1	พฤศจิกายน 2565	TRANSVERSE	43	<0.130	50.8	0.000	0.20	11.56
		VERTICAL	N/A	0.134	-	0.000	-	
		LONGITUDINAL	N/A	0.034	-	0.000	-	
	มีนาคม 2566	TRANSVERSE	N/A	<0.130	-	0.000	-	<0.500
		VERTICAL	N/A	<0.130	-	0.000	-	
		LONGITUDINAL	N/A	<0.130	-	0.000	-	
	พฤศจิกายน 2566	TRANSVERSE	N/A	<0.130	-	0.000	-	<0.500
		VERTICAL	N/A	<0.130	-	0.000	-	
		LONGITUDINAL	N/A	<0.130	-	0.000	-	
	มีนาคม 2567	TRANSVERSE	N/A	<0.130	-	0.000	-	<0.500
		VERTICAL	N/A	<0.130	-	0.000	-	
		LONGITUDINAL	N/A	<0.130	-	0.000	-	
	พฤศจิกายน 2567	TRANSVERSE	N/A	<0.130	-	0.000	-	<0.500
		VERTICAL	N/A	<0.130	-	0.000	-	
		LONGITUDINAL	N/A	<0.130	-	0.000	-	
	มีนาคม 2568	TRANSVERSE	N/A	<0.130	-	0.000	-	<0.500
		VERTICAL	N/A	<0.130	-	0.000	-	
		LONGITUDINAL	N/A	<0.130	-	0.000	-	

หมายเหตุ : ¹⁾ ประกาศกระทรวงทรัพยากรธรรมชาติและสิ่งแวดล้อม เรื่อง กำหนดมาตรฐานควบคุมระดับเสียงและความสั่นสะเทือนจากการทำเหมืองหิน ตีพิมพ์ในราชกิจจานุเบกษา เล่ม 122 ตอนที่ 125 ง ลงวันที่ 29 ธันวาคม 2548

N/A หมายถึง Frequency < 1 Hz, Velocity <0.130 mm/sec และ Displacement < 0 mm

3.2.4 คุณภาพน้ำ

1) คุณภาพน้ำผิวดิน

จากข้อมูลผลการวิเคราะห์คุณภาพน้ำผิวดินบริเวณบ่อชุมชนเมืองของโครงการเหมืองแร่หินอุตสาหกรรมชนิดหินบะซอลต์ เพื่ออุตสาหกรรมก่อสร้าง ประทานบัตรที่ 31952/16388 ร่วมแผนผังโครงการทำเหมืองเดียวกันกับประทานบัตรที่ 31944/15974 ของห้างหุ้นส่วนจำกัด หินบุรีรัมย์ ที่ผ่านมาจนถึงเดือนมีนาคม 2568 พบว่า ผลการวิเคราะห์มีค่าอยู่ในเกณฑ์มาตรฐานคุณภาพน้ำในแหล่งน้ำผิวดินตามประกาศคณะกรรมการสิ่งแวดล้อมแห่งชาติ ฉบับที่ 8 (พ.ศ. 2537) ออกตามความในพระราชบัญญัติส่งเสริมและรักษาคุณภาพสิ่งแวดล้อมแห่งชาติ พ.ศ.2535 เรื่อง กำหนดมาตรฐานคุณภาพน้ำในแหล่งน้ำผิวดิน ตีพิมพ์ในราชกิจจานุเบกษา เล่ม 111 ตอนที่ 16 ง ลงวันที่ 24 กุมภาพันธ์ 2537 (ประเภทที่ 3) สรุปได้ดังตารางที่ 3-4 และรูปที่ 3-5

2) คุณภาพน้ำใต้ดิน

จากข้อมูลผลการวิเคราะห์คุณภาพน้ำใต้ดินโดยรอบพื้นที่โครงการเหมืองแร่หินอุตสาหกรรมชนิดหินบะซอลต์ เพื่ออุตสาหกรรมก่อสร้าง ประทานบัตรที่ 31952/16388 ร่วมแผนผังโครงการทำเหมืองเดียวกันกับประทานบัตรที่ 31944/15974 ของห้างหุ้นส่วนจำกัด หินบุรีรัมย์ จำนวน 2 สถานี ได้แก่ น้ำบ่อบาดาลบ้านพลวง และบ่อบาดาลบ้านโคกตาสิงห์ ที่ผ่านมาจนถึงเดือนมีนาคม 2568 พบว่า ผลการวิเคราะห์ส่วนใหญ่มีค่าอยู่ในเกณฑ์กำหนดที่เหมาะสม และมีบางดัชนีไม่อยู่ในเกณฑ์กำหนดที่เหมาะสม แต่อยู่ในเกณฑ์อนุโลมสูงสุด ตามประกาศกระทรวงทรัพยากรธรรมชาติและสิ่งแวดล้อม เรื่อง กำหนดหลักเกณฑ์และมาตรการในทางวิชาการสำหรับการป้องกันด้านสาธารณสุขและการป้องกันในเรื่องสิ่งแวดล้อมเป็นพิษ พ.ศ. 2551 ตีพิมพ์ในราชกิจจานุเบกษา เล่ม 125 ตอนพิเศษ 85 ง ลงวันที่ 21 พฤษภาคม 2551 สรุปผลการวิเคราะห์ได้ดังตารางที่ 3-5 และรูปที่ 3-6

ตารางที่ 3-4 สรุปผลการวิเคราะห์คุณภาพน้ำผิวดิน

สถานี	เดือน/ปี	ผลการตรวจวัด									
		pH	TSS	TDS	Total Hardness	Turbidity	Sulfate	Arsenic	Cadmium	Total Iron	Lead
		-	mg/L	mg/L	mg/L as CaCO ₃	NUT	mg/L	mg/L	mg/L	mg/L	mg/L
บ่อชุมเหืองของ โครงการ	พ.ย. 2565	8.9	6.3	173	54	70.0	<5.0	<0.01	<0.002	1.77	<0.01
	มี.ค. 2566	8.5	9.6	277	90	1.1	<5.0	<0.01	<0.002	<0.01	<0.01
	พ.ย. 2566	8.8	6.4	150	72	<1.0	3.4	<0.01	<0.002	<0.01	<0.01
	มี.ค. 2567	8.6	<5.0	262	70	1.2	<5.0	<0.01	<0.002	0.05	<0.01
	พ.ย. 2567	8.3	19.7	232	114	3.6	7.0	<0.01	<0.01	0.05	<0.01
	มี.ค. 2568	8.6	5.4	389	115	<1.0	5.7	<0.01	<0.002	0.12	<0.01
ค่ามาตรฐาน ¹⁾		5.0-9.0	-	-	-	-	-	ไม่เกิน 0.01	ไม่เกิน 0.05/0.005*	-	ไม่เกิน 0.05

หมายเหตุ : ¹⁾ ประกาศคณะกรรมการสิ่งแวดล้อมแห่งชาติ ฉบับที่ 8 (พ.ศ. 2537) ออกตามความในพระราชบัญญัติส่งเสริมและรักษาคุณภาพสิ่งแวดล้อมแห่งชาติ พ.ศ.2535 เรื่อง กำหนดมาตรฐานคุณภาพน้ำในแหล่งน้ำผิวดิน
ตีพิมพ์ในราชกิจจานุเบกษา เล่ม 111 ตอนที่ 16 ง ลงวันที่ 24 กุมภาพันธ์ 2537 (ประเภทที่ 3)

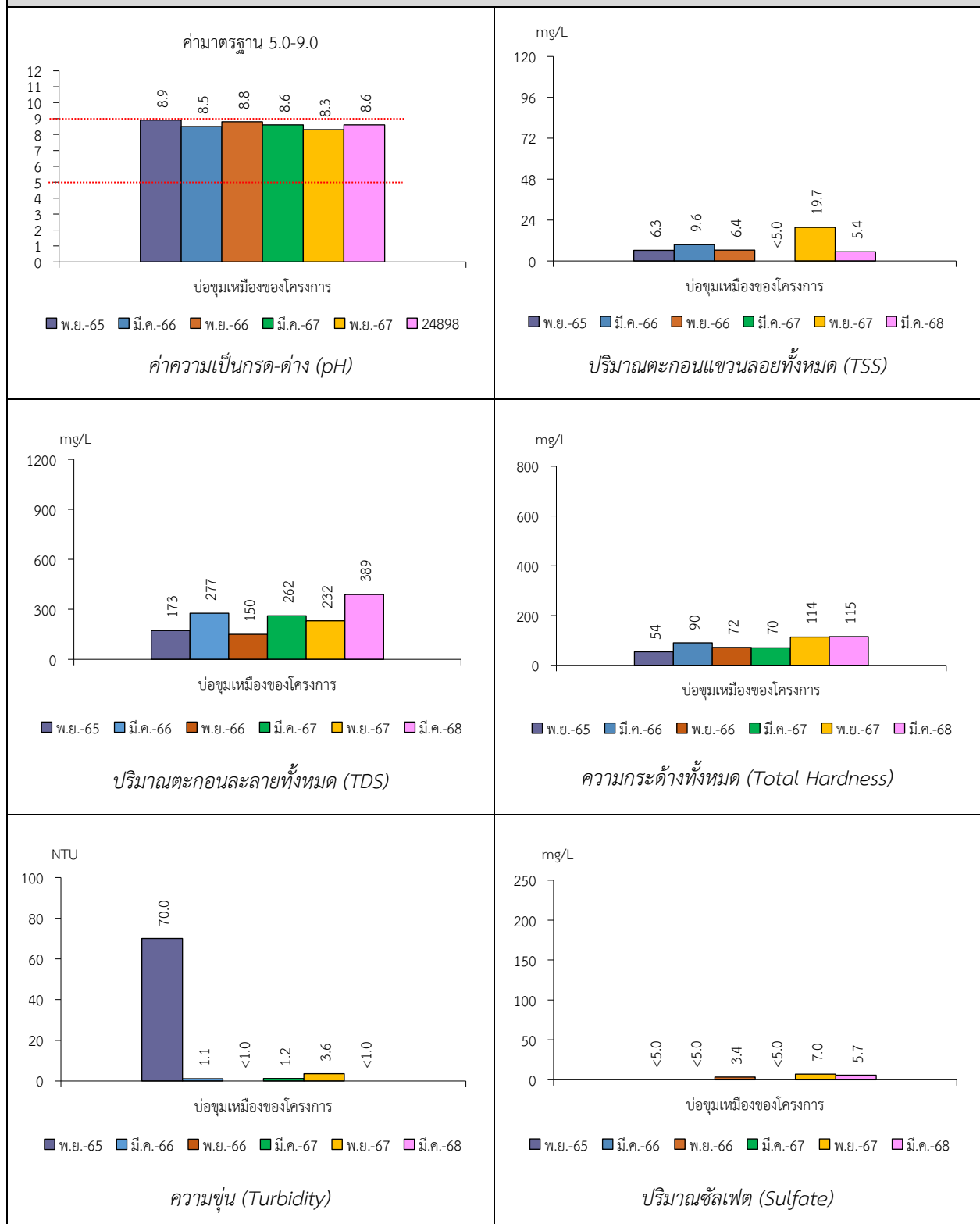
* น้ำที่มีความกระด้างในรูปของ CaCO₃ เกินกว่า 100 มิลลิกรัมต่อลิตร และน้ำที่มีความกระด้างในรูปของ CaCO₃ ไม่เกินกว่า 100 มิลลิกรัมต่อลิตร

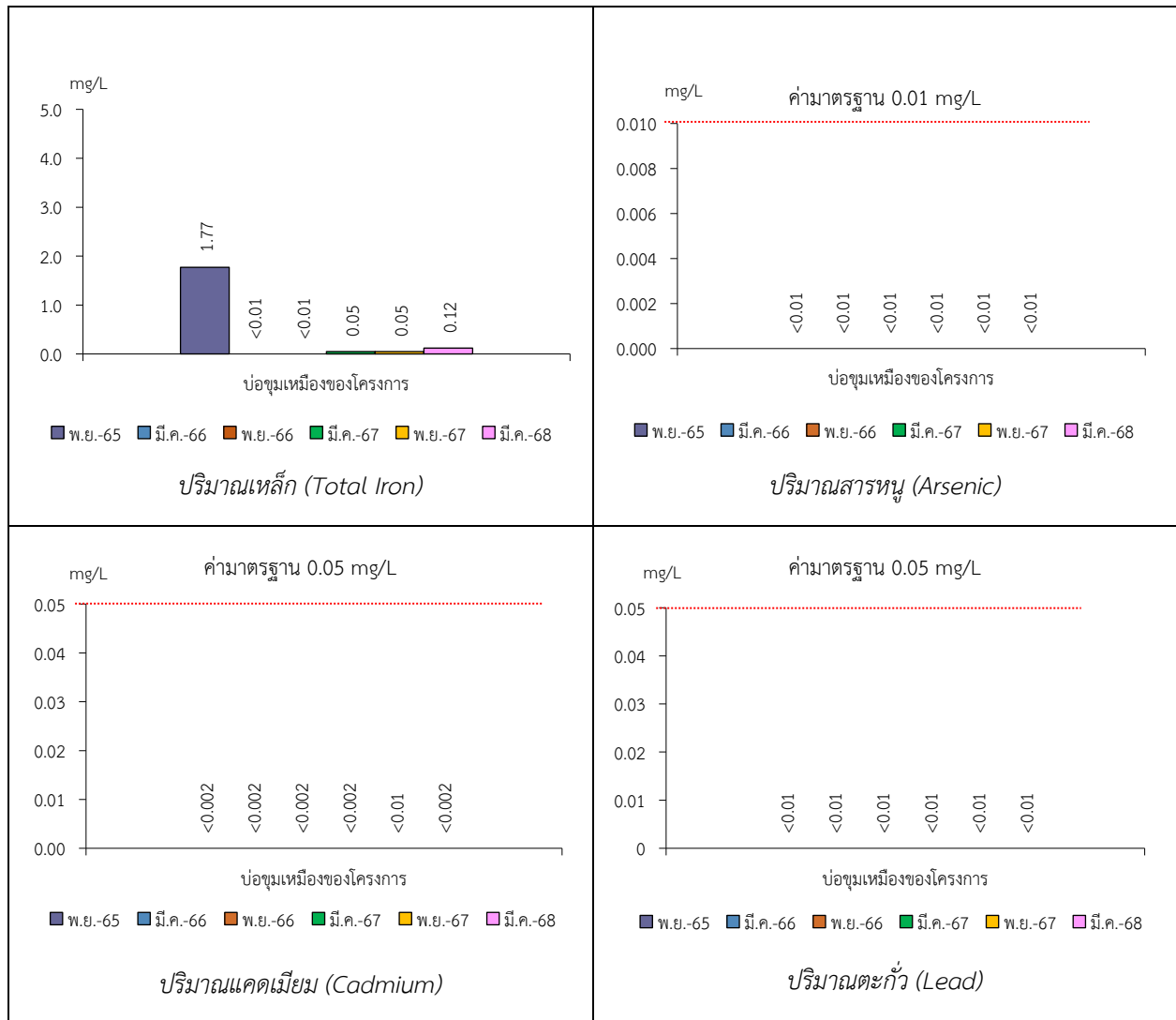
ตารางที่ 3-5 สรุปผลการวิเคราะห์คุณภาพน้ำใต้ดิน

สถานี	เดือน/ปี	ผลการตรวจวัด									
		pH	TSS	TDS	Total Hardness	Turbidity	Sulfate	Arsenic	Cadmium	Total Iron	Lead
		-	mg/L	mg/L	mg/L as CaCO ₃	NUT	mg/L	mg/L	mg/L	mg/L	mg/L
บ่อบาดาล บ้านพลวง	พ.ย. 2565	7.7	<5.0	686	450	1.6	46.4	<0.01	<0.002	<0.01	<0.01
	มี.ค. 2566	7.7	<5.0	701	487	1.1	58.0	<0.01	<0.002	<0.01	<0.01
	พ.ย. 2566	8.0	<5.0	652	495	<1.0	56.4	<0.01	<0.01	<0.01	<0.01
	มี.ค. 2567	7.9	<5.0	719	484	<1.0	60.7	<0.01	<0.01	0.02	<0.01
	พ.ย. 2567	7.5	<5.0	729	486	<1.0	55.8	<0.01	<0.01	<0.01	<0.01
	มี.ค. 2568	8.4	<5.0	608	406	<1.0	45.2	<0.01	<0.01	0.01	<0.01
บ่อบาดาล บ้านโคกตาสิงห์	พ.ย. 2565	7.3	<5.0	742	447	1.1	50.6	<0.01	<0.002	<0.01	<0.01
	มี.ค. 2566	7.4	<5.0	624	429	1.1	39.0	<0.01	<0.002	<0.01	<0.01
	พ.ย. 2566	7.8	<5.0	692	453	<1.0	54.7	<0.01	<0.01	<0.01	<0.01
	มี.ค. 2567	7.9	<5.0	717	462	<1.0	52.1	<0.01	<0.01	<0.01	<0.01
	พ.ย. 2567	7.9	<5.0	602	351	<1.0	30.3	<0.01	<0.01	0.03	<0.01
	มี.ค. 2568	8.0	<5.0	511	215	<1.0	12.4	<0.01	<0.01	0.01	<0.01
เกณฑ์กำหนดที่เหมาะสม ¹⁾		7.0-8.5	-	ไม่เกิน 600	ไม่เกิน 300	5	ไม่เกิน 200	ต้องไม่มีเลย	ต้องไม่มีเลย	ไม่เกิน 0.5	ต้องไม่มีเลย
เกณฑ์อนุโลมสูงสุด ¹⁾		6.5-9.2	-	1,200	500	20	250	0.05	0.01	1.0	0.05

หมายเหตุ : ¹⁾ ประกาศกระทรวงทรัพยากรธรรมชาติและสิ่งแวดล้อม เรื่อง กำหนดหลักเกณฑ์และมาตรการในทางวิชาการสำหรับการป้องกันด้านสาธารณสุขและการป้องกันในเรื่องสิ่งแวดล้อมเป็นพิษ พ.ศ. 2551
ตีพิมพ์ในราชกิจจานุเบกษา เล่ม 125 ตอนพิเศษ 85 ง ลงวันที่ 21 พฤษภาคม 2551

รูปที่ 3-5 กราฟสรุปผลการวิเคราะห์คุณภาพน้ำผิวดิน เปรียบเทียบกับค่ามาตรฐาน





รูปที่ 3-6 กราฟสรุปผลการวิเคราะห์คุณภาพน้ำใต้ดินเปรียบเทียบกับค่ามาตรฐาน

